



УТВЕРЖДАЮ:

Директор МБОУ «ПеОШ»

Лузина О.Г.

06 2022 г.

**АКТ ОБСЛЕДОВАНИЯ**  
**объекта социальной, инженерной и транспортной инфраструктур**  
**к паспорту доступности объекта социальной, инженерной и транспортной инфраструктур**  
**№ б/н**

с.Березовка

Наименование территориального образования

« \_\_\_\_\_ » \_\_\_\_\_ 2022 г.

**1. Общие сведения об объекте**

- 1.1. Наименование (вид) объекта: здание школы  
1.2. Адрес объекта: 617576, Пермский край, Березовский район, д.Перебор, ул.Центральная, д.49.  
1.3. Сведения о размещении объекта:  
- отдельно стоящее здание 2 этажа, 1572,5 кв. м;  
- часть здания \_\_\_\_\_ этажей (или на 1 этаже), 841,7 кв. м;  
- наличие прилегающего земельного участка (да, нет); 12820 кв. м.  
1.4. Год постройки здания: 1976г, последнего капитального ремонта: 2013г  
1.5. Дата предстоящих плановых ремонтных работ: текущего \_\_\_\_\_, капитального \_\_\_\_\_  
1.6. Название организации (учреждения), (полное юридическое наименование согласно Уставу, краткое наименование): Муниципальное бюджетное общеобразовательное учреждение «Переборская общеобразовательное учреждение «Переборская основная общеобразовательная школа», МБОУ «ПеОШ»  
1.7. Юридический адрес организации (учреждения): 617576, Пермский край, Березовский район, д.Перебор, ул.Центральная, д.49.

**2. Характеристика деятельности организации на объекте**

Дополнительная информация: виды услуг образовательные;  
Категория обслуживания – дети, плановая мощность – 105 учащихся

**3. Состояние доступности объекта**

- 3.1. Путь следования к объекту пассажирским транспортом (описать маршрут движения с использованием пассажирского транспорта): осуществляется подвоз  
Наличие адаптированного пассажирского транспорта к объекту: нет  
3.2. Путь к объекту от ближайшей остановки пассажирского транспорта:  
3.2.1. расстояние до объекта от остановки транспорта: 40 м;  
3.2.2. время движения (пешком): 2 мин.;  
3.2.3. наличие выделенного от проезжей части пешеходного пути (да, нет);  
3.2.4. перекрестки: нерегулируемые; регулируемые, со звуковой сигнализацией, таймером; нет;  
3.2.5. информация на пути следования к объекту: акустическая, тактильная, визуальная; нет;  
3.2.6. перепады высоты на пути: есть, нет (6 ступенек лестницы).  
Их обустройство для инвалидов на коляске: да, нет ( \_\_\_\_\_ ).
- 3.3. Организация доступности объекта для инвалидов - форма обслуживания.

N п/п	Категория инвалидов (вид нарушения)	Вариант организации доступности объекта (формы обслуживания) <*>
1	2	3
1	Все категории инвалидов и МГ в том числе инвалиды:	ДУ
2	передвигающиеся на креслах-колясках	ДУ



3	с нарушениями опорно-двигательного аппарата	ДУ
4	с нарушениями зрения	ВНД
5	с нарушениями слуха	ДУ
6	с нарушениями умственного развития	А

<\*> Указывается один из вариантов: "А", "Б", "ДУ", "ВНД"

### 3.4. Состояние доступности основных структурно-функциональных зон

№ п/п	Основные структурно-функциональные зоны	Состояние доступности, в том числе для основных категорий инвалидов <*>	Приложение	
			№ на плане	№ фото
1	2	3	4	5
1	Территория, прилегающая к зданию (участок)	ДУ (К, О, Г, У) ВНД (С)	-	1-10
2	Вход (входы) в здание	ДЧ-И (О, Г, У) ВНД (С, К)	-	11-21
3	Путь (пути) движения внутри здания (в том числе пути эвакуации)	ДЧ-И (О, Г, У) ВНД (С, К)	-	22-38
4	Зона целевого назначения здания (целевого посещения объекта)	ДЧ-И (К, О, Г, У), ВНД (С)	-	39-42
5	Санитарно-гигиенические помещения	ДУ (О, Г, У) ВНД (С, К)	-	43-51
6	Система информации и связи (на всех зонах)	ДУ	-	52-54
7	Пути движения к объекту (от остановки транспорта)			

<\*> Указывается: ДП-В - доступно полностью всем; ДП-И (К, О, С, Г, У) - доступно полностью избирательно (указать категории инвалидов); ДЧ-В - доступно частично всем; ДЧ-И (К, О, С, Г, У) - доступно частично избирательно (указать категории инвалидов); ДУ - доступно условно; ВНД - недоступно.

### 3.5. ИТОГОВОЕ ЗАКЛЮЧЕНИЕ о состоянии доступности объекта социальной инфраструктуры:

Объект доступен условно для инвалидов с нарушением слуха, опорно-двигательного аппарата, передвигающихся на креслах-колясках.

Объект доступен полностью для инвалидов с нарушениями умственного развития.

Объект временно недоступен для инвалидов – колясочников, с нарушением зрения.

## 4. Управленческое решение (проект)

### 4.1. Рекомендации по адаптации основных структурных элементов объекта:

№ п/п	Основные структурно-функциональные зоны объекта	Рекомендации по адаптации объекта (вид работы) <*>
1	2	3
1	Территория, прилегающая к зданию (участок)	Приведены в Приложении 1
2	Вход (входы) в здание	Приведены в Приложении 2
3	Путь (пути) движения внутри здания (в том числе пути эвакуации)	Приведены в Приложении 3
4	Зона целевого назначения здания (целевого посещения объекта)	Приведены в Приложении 4
5	Санитарно-гигиенические помещения	Приведены в Приложении 5
6	Система информации на объекте (на всех зонах)	Приведены в Приложении 6
7	Пути движения к объекту (от остановки транспорта)	Организационные мероприятия
8	Все зоны и участки	Индивидуальное решение с ТСР

<\*> Указывается один из вариантов (видов работ): не нуждается; ремонт (текущий, капитальный); индивидуальное решение с ТСР; технические решения невозможны - организация альтернативной формы обслуживания.

4.2. Период проведения работ \_\_\_\_\_ до 2035 года (при условии дополнительного финансирования)



в рамках исполнения адресной программы адаптации объектов социальной, инженерной и транспортной инфраструктур и обеспечения доступности услуг для инвалидов и других маломобильных групп населения

(указывается наименование документа: программы, плана)

4.3. Ожидаемый результат (по состоянию доступности) после выполнения работ по адаптации:

ДП-И (К, О, С, Г, У) - доступно полностью избирательно для всех категории инвалидов

Оценка результата исполнения программы, плана (по состоянию доступности) Оценка будет произведена после выполнения работ по адаптации объекта

4.4. Для принятия решения требуется, не требуется (нужное подчеркнуть):

4.4.1. согласование на комиссии по паспортизации (Приказ от 16.05.2022г № 87/2)

(наименование комиссии по координации деятельности в сфере обеспечения доступной среды жизнедеятельности для инвалидов и других МГ)

4.4.2. согласование работ с надзорными органами (в сфере проектирования и строительства, архитектуры, охраны памятников, другое - указать): \_\_\_\_\_

4.4.3. техническая экспертиза; разработка проектно-сметной документации;

4.4.4. согласование с вышестоящей организацией (собственником объекта);

4.4.5. согласование с общественными организациями инвалидов: \_\_\_\_\_;

4.4.6. другое: \_\_\_\_\_

Имеется заключение уполномоченной организации о состоянии доступности объекта прилагается:

нет

(наименование документа и выдавшей его организации, дата)

4.5. Информация может быть размещена (обновлена) на Карте доступности Пермского края

Карта доступности Пермского края, <https://bezbarierov.permkrai.ru/node/22836>

(наименование сайта, портала)

## 5. Особые отметки

### ПРИЛОЖЕНИЯ:

Результаты обследования:

- |  |                         |
|--|-------------------------|
| 1. Территории, прилегающей к объекту       | на <u>3</u> л. (6 стр)  |
| 2. Входа (входов) в здание                 | на <u>3</u> л. (6 стр)  |
| 3. Путей движения внутри здания            | на <u>5</u> л. (10 стр) |
| 4. Зоны целевого назначения объекта        | на <u>4</u> л. (7 стр)  |
| 5. Санитарно-гигиенических помещений       | на <u>3</u> л. (6 стр)  |
| 6. Системы информации (и связи) на объекте | на <u>2</u> л. (4 стр)  |

Результаты фотофиксации на объекте на \_\_\_\_\_ л.


Кадастровый, технический паспорт, поэтажные планы на \_\_\_\_\_ л.

Другое (в том числе дополнительная информация о путях движения к объекту): \_\_\_\_\_

Руководитель комиссии

Директор МБОУ «ПеОШ», О.Г.Лузина


(Должность, ФИО)

  
(Подпись)

Члены комиссии:

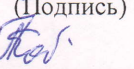
Заместитель директора по УВР МБОУ «ПеОШ», Л.В.Терентьева

(Должность, ФИО)

  
(Подпись)


Учитель, ответственный по охране труда Г.А.Кобелева

(Должность, ФИО)

  
(Подпись)

Рабочий по комплексному обслуживанию и ремонту здания А.А.Цветов

(Должность, ФИО)

  
(Подпись)